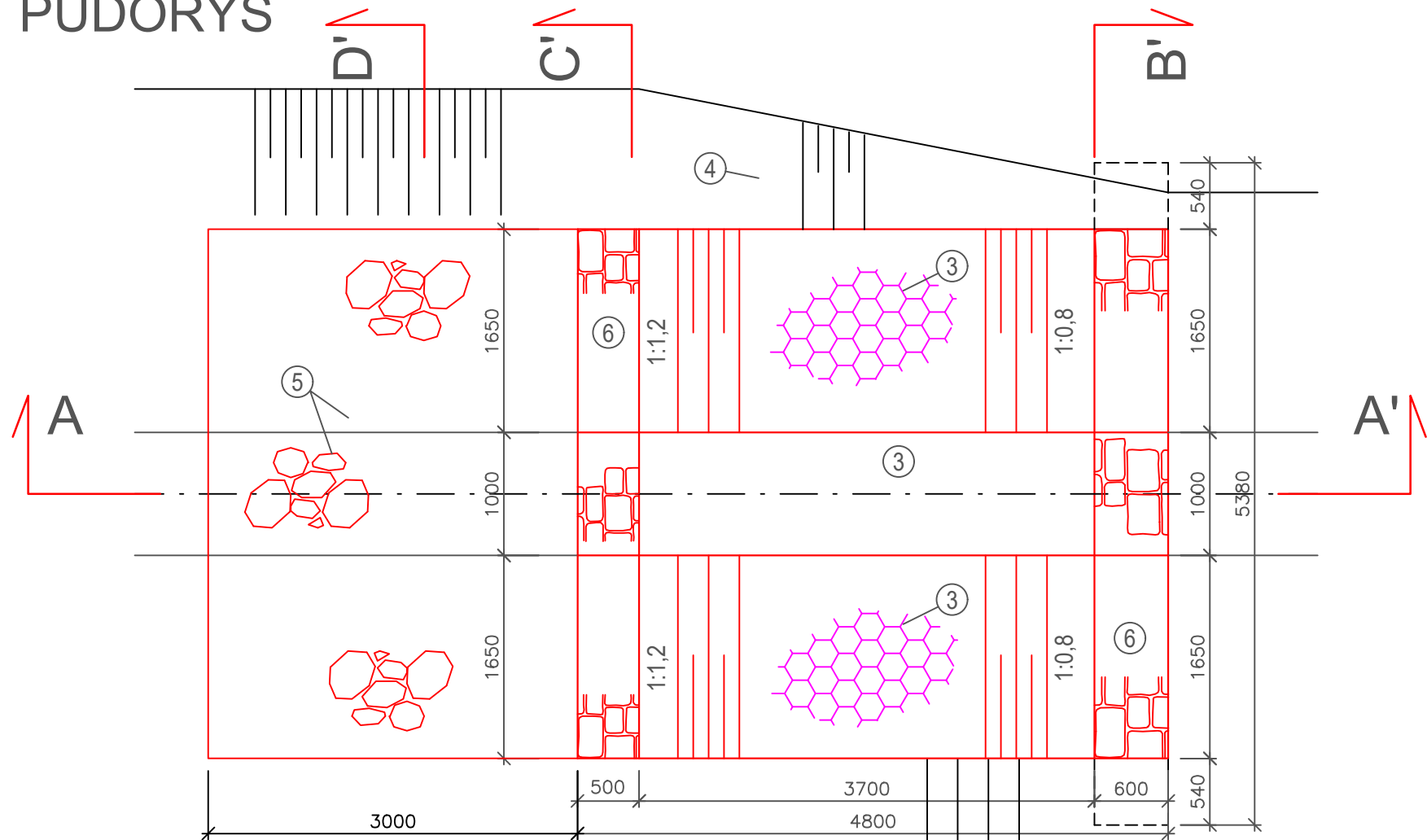
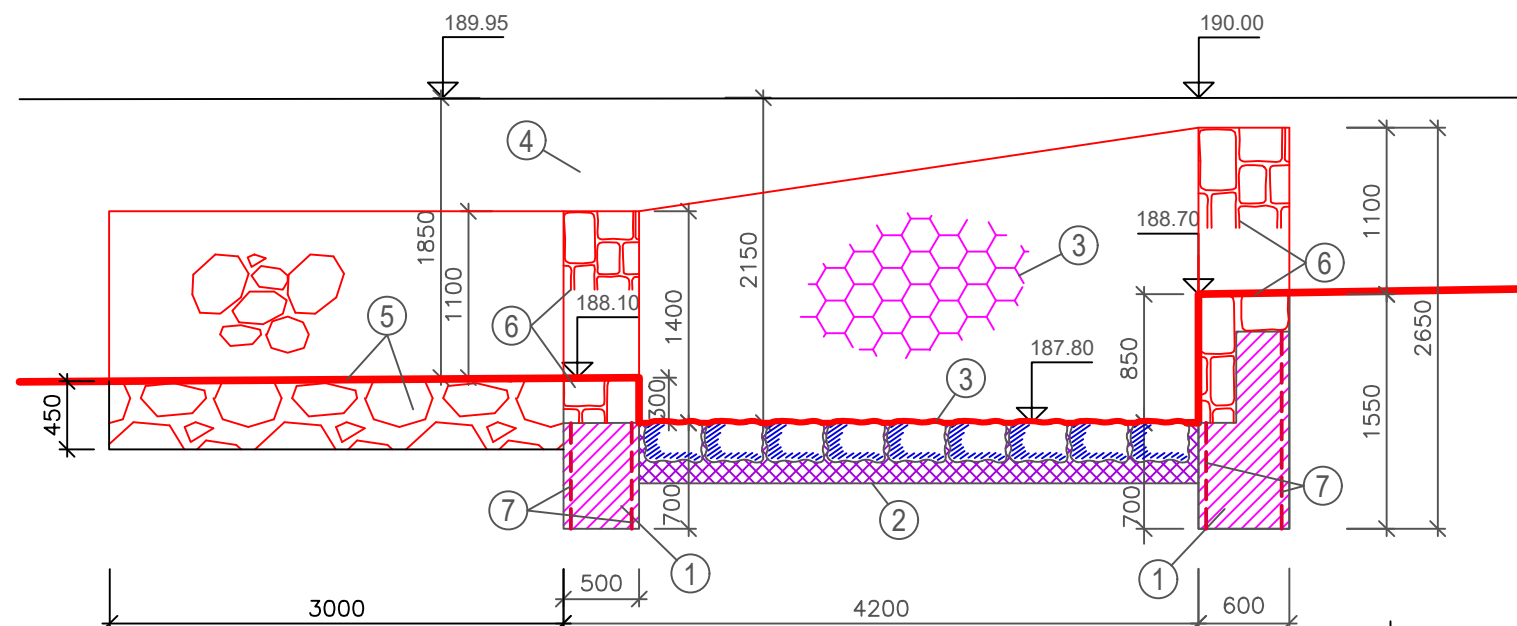


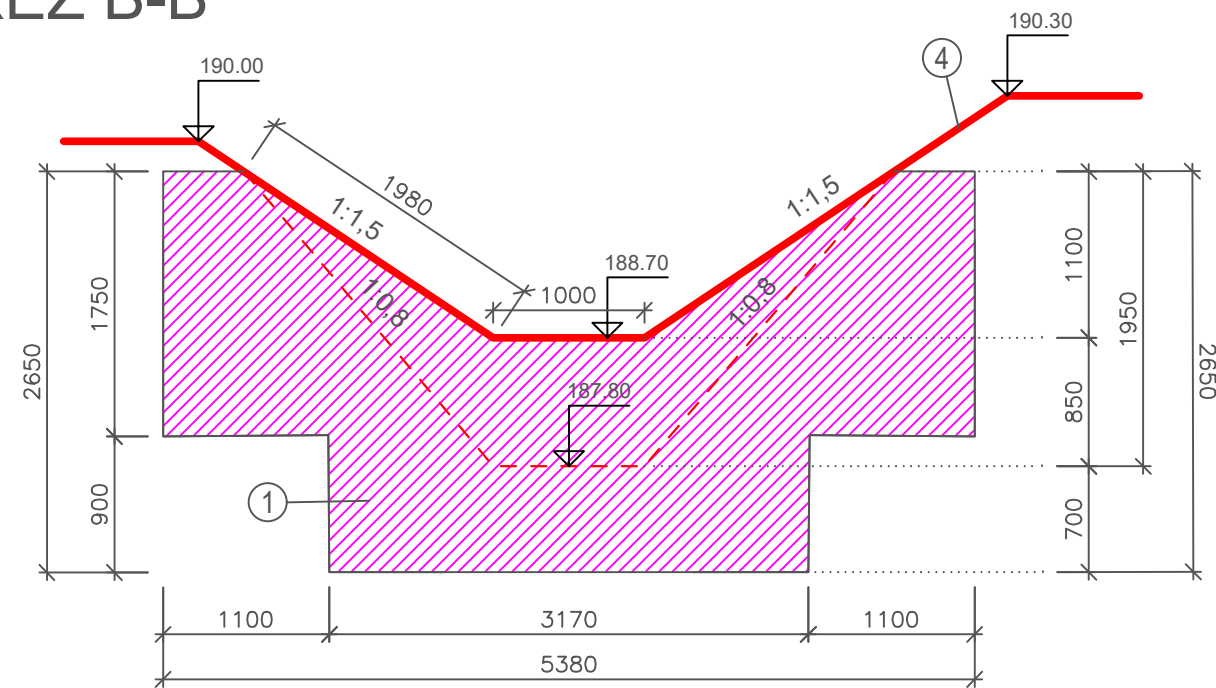
PŮDORYS



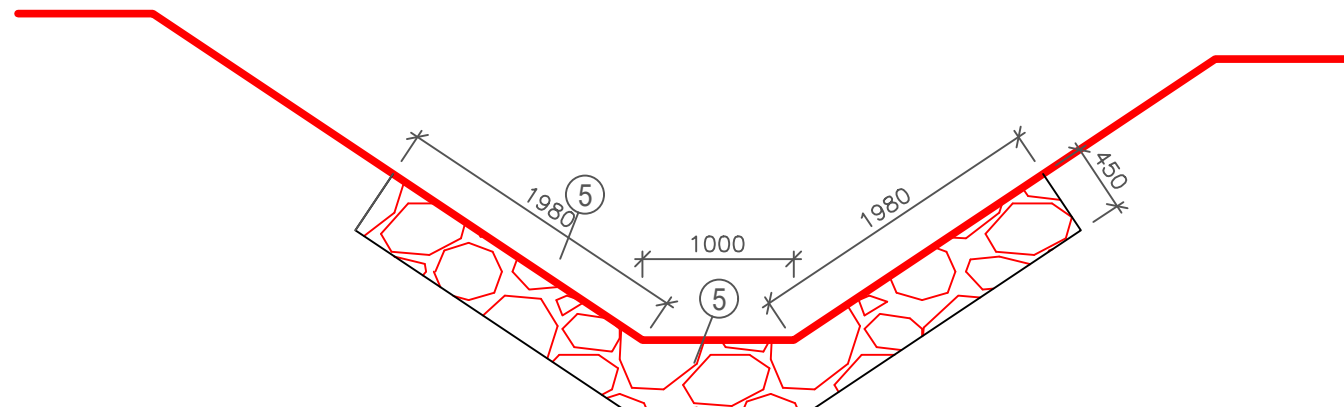
ŘEZ A-A'



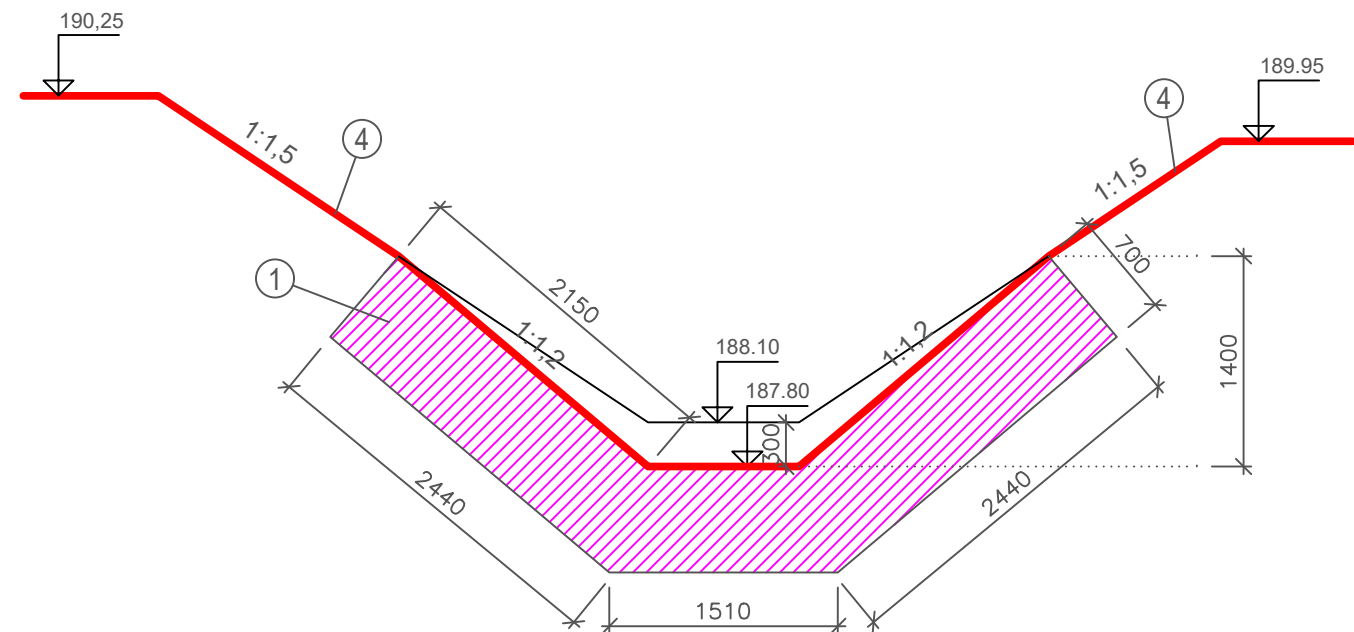
ŘEZ B-B'



ŘEZ D-D'




ŘEZ C-C'



LEGENDA :

- ① KONSTRUKCE Z MONOLITICKÉHO BETONU, BETON C25/30-XC2
- ② PODKLADNÍ BETON C10/15 TLOUŠŤKY 150 mm
- ③ DLAŽBA Z LOMOVÉHO KAMENE TL.250 mm
- ④ ZEMNÍ SVAH ZPEVNĚN ZATRAVNĚNÍM
- ⑤ KAMENNÁ ROVNANINA DO HMOTNOSTI 200 kg
- ⑥ OBKLAD LÍCNÍCH PLOCH LOMOVÝM KAMENEM
- ⑦ VÝZTUŽ SÍTÍ KARI 8/150/150 mm

Ing. KAREL VAŠTÍK, projektování vodních staveb				
ul. Liděřovská 14, 696 61 VNOROVY, Liděřovice		tel. 518 328 168, mobil 603 853 613, e-mail: karel.vastik@tiscali.cz		
Vedoucí projektu	Ing.Karel Vašík	Vypracoval	Ing.Karel Vašík	
Zodpovědný projektant		Kontroloval		
Investor Povodí Moravy, s.p., Dřevařská 11, 602 00 Brno				
Obec Tlumačov	Katastr Tlumačov na Moravě [767590]	Okres Zlín		
Akce	<b>Hájská příkopa, km 0,000 - 0,900, Tlumačov - odstranění nánosů, oprava opevnění</b>		Stupeň	DOS
			Datum	35/2021
			Zakázkové číslo	67/2021
			Měřítko	1:50
			Formát	3 x A4
			Výkres č.	Paré č.
SO			D.1.1.8	1
Obsah	SPÁDOVÝ STUPEŇ			